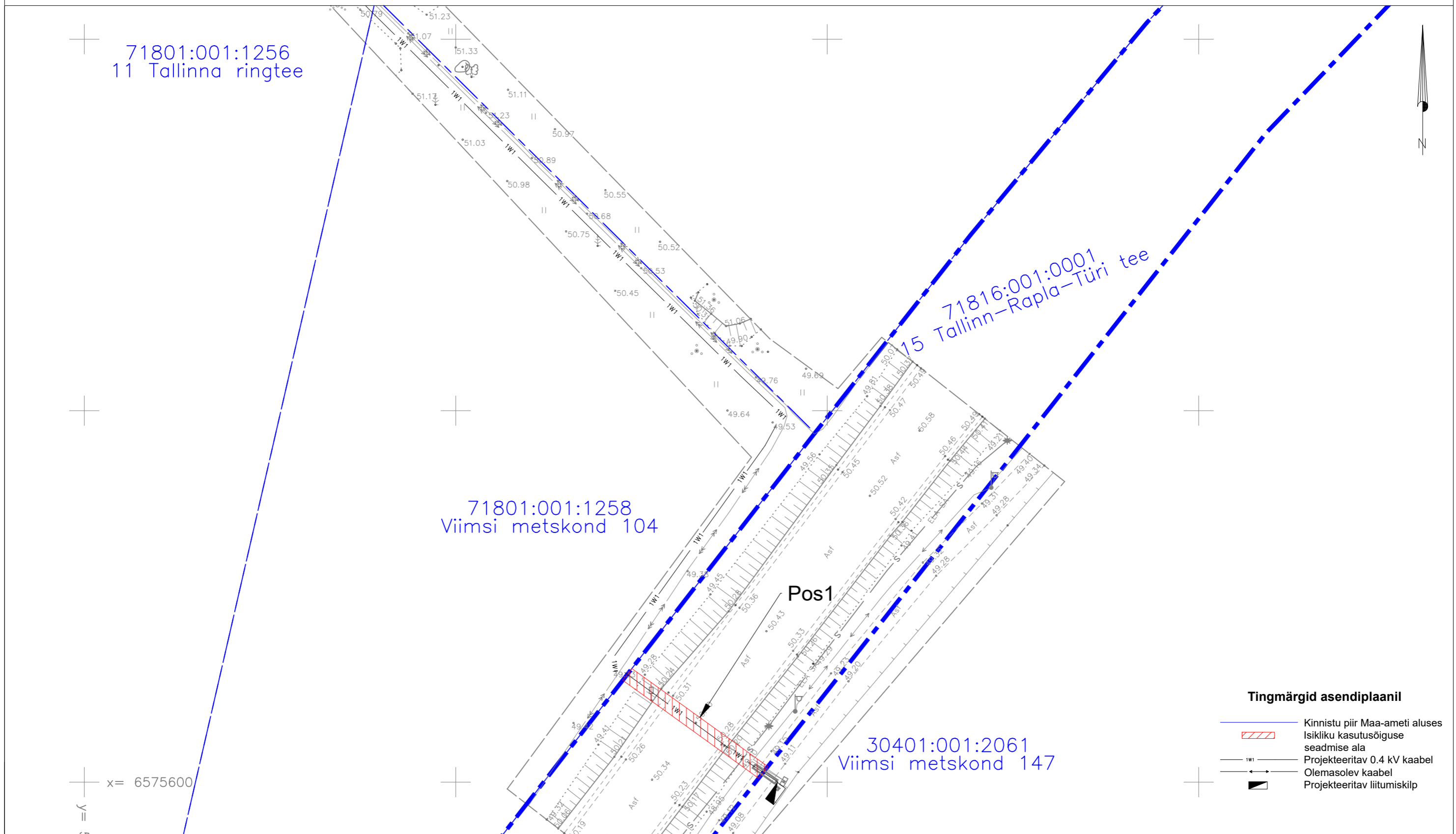







ISIKLIKU KASUTUSÕIGUSE SEADMISE PLAAN



Tingmärgid asendiplaani

-  Kinnistu piir Maa-ameti aluses
-  Isikliku kasutusõiguse seadmise ala
-  Projekteeritav 0.4 kV kaabel
-  Olemasolev kaabel
-  Projekteeritav liitumiskilp

| Jrk nr. | Kasutusala pos nr. (plaanil) | Kinnistu registriosa number | Katastriüksse tunnus, nimi ja sihtotstarve | Asukoht riigitee (nr ja nimi) suhtes (lõigu algus ja lõpp km) | Ala pindala ruutmeetrites m ² | Projekt: LR8323, 15 Tallinn-Rapla-Türi Töö nr: 23/10 |
|---------|------------------------------|-----------------------------|---|---|--|--|
| 1 | Pos 1 | 9256350 | 71816:001:0001 15 Tallinn-Rapla-Türi tee Transpordimaa 100% | 15 Tallinn-Rapla-Türi tee 9.77 km | 45 m ² | Möötkava: 1:500 (A3) Kuupäev: 28.08.2023 Plaani koostas: Liina Randvoo Liina.Randvoo@enersense.com +372 53 498 220 |